

Kudy táhnou a kde zimují rákosníci plaví?



**Vojtěch Brlík, Mihaela Ilieva,
Simeon Lisovski, Christian C. Voigt,
Petr Procházka**



Rákosník plavý – *Acrocephalus agricola*

Datum 27. 8. 2016

Počet 1 ex 1K

Kroužek / značka ANO

Lokalita NPP Hrabanovská černava

Obec / část obce Lysá nad Labem [NB]

Pozorovatelé [Jaroslav Šimek](#), [Karel Pithart](#), [Pavel Brandl](#), [Martin Kodera](#)

Chtyl a kroužkoval Karel Pithart; dokumentace bude zaslána FK

Komentáře

Vložit komentář

Řadit postupně

[Jiří Šírek](#), 27. 8. 2016 19:51

Postupně

Hezká práce, chlapci, blahopřeji, takže nový druh pro ČR, jak se zdá, Jirka

Odpovědět

[Jaroslav Šimek](#), 28. 8. 2016 21:07

Postupně

Díky Jirko, původně jsme si sice mysleli na paludicolu, ale tenhle taky dobrý :-)
Jarda

Odpovědět

Fotka

Mapa



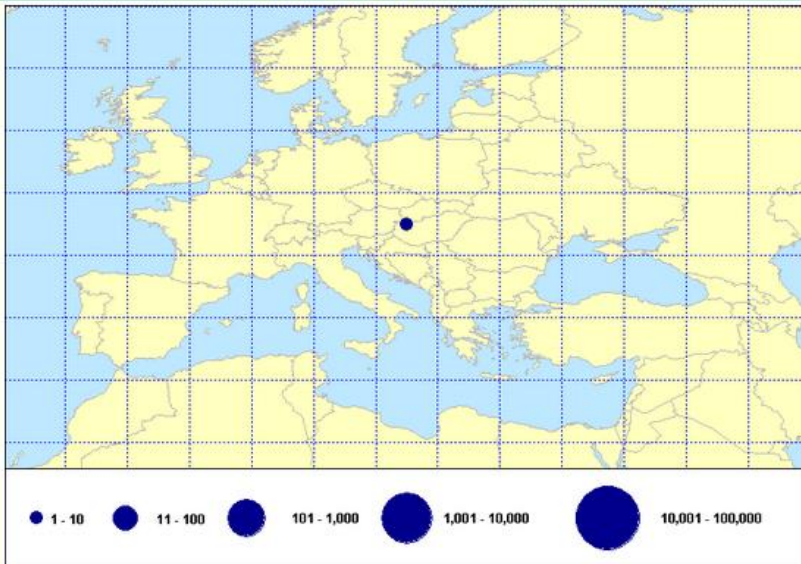
Rákosník plavý *Acrocephalus agricola*



Zpětná hlášení EURING

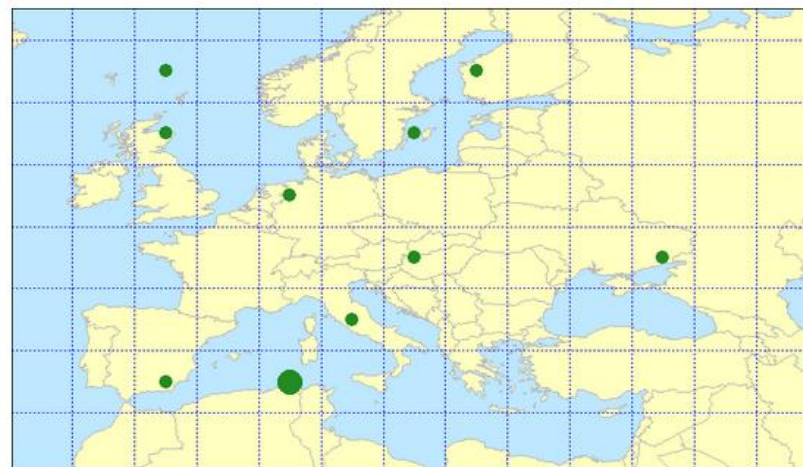
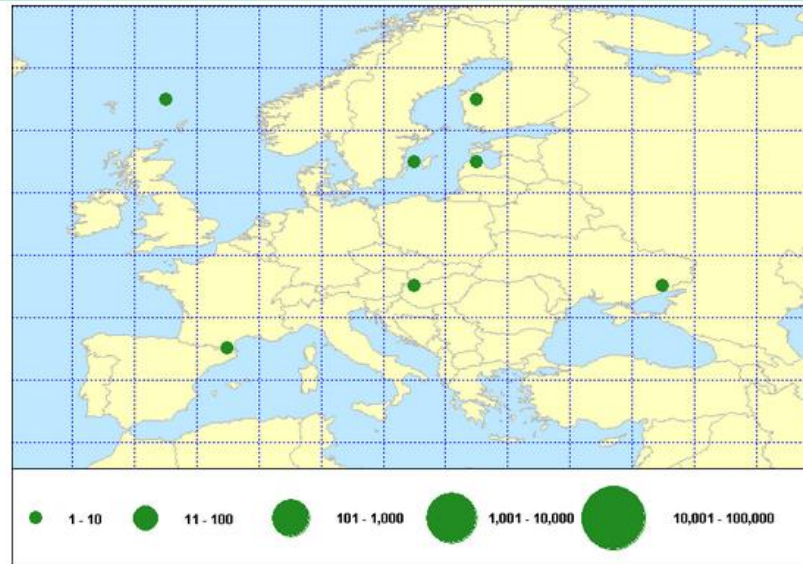
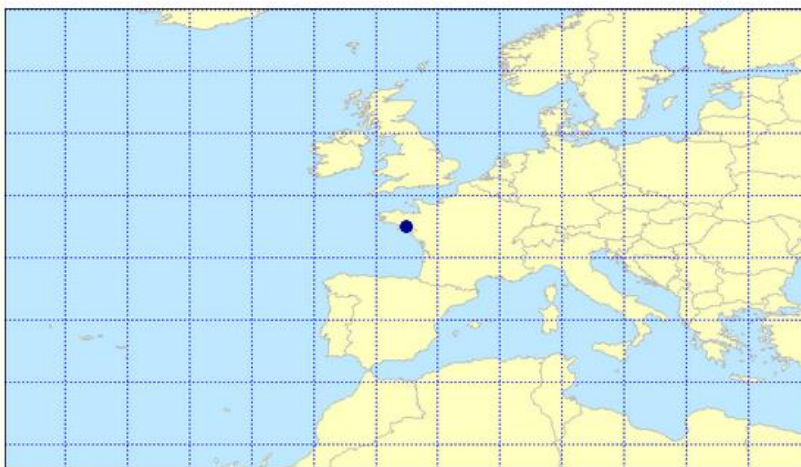
Records on dead recoveries

Where they were ringed
(click on map for larger view)



Records on live recaptures/sightings

Where they were found
(click on map for larger view)

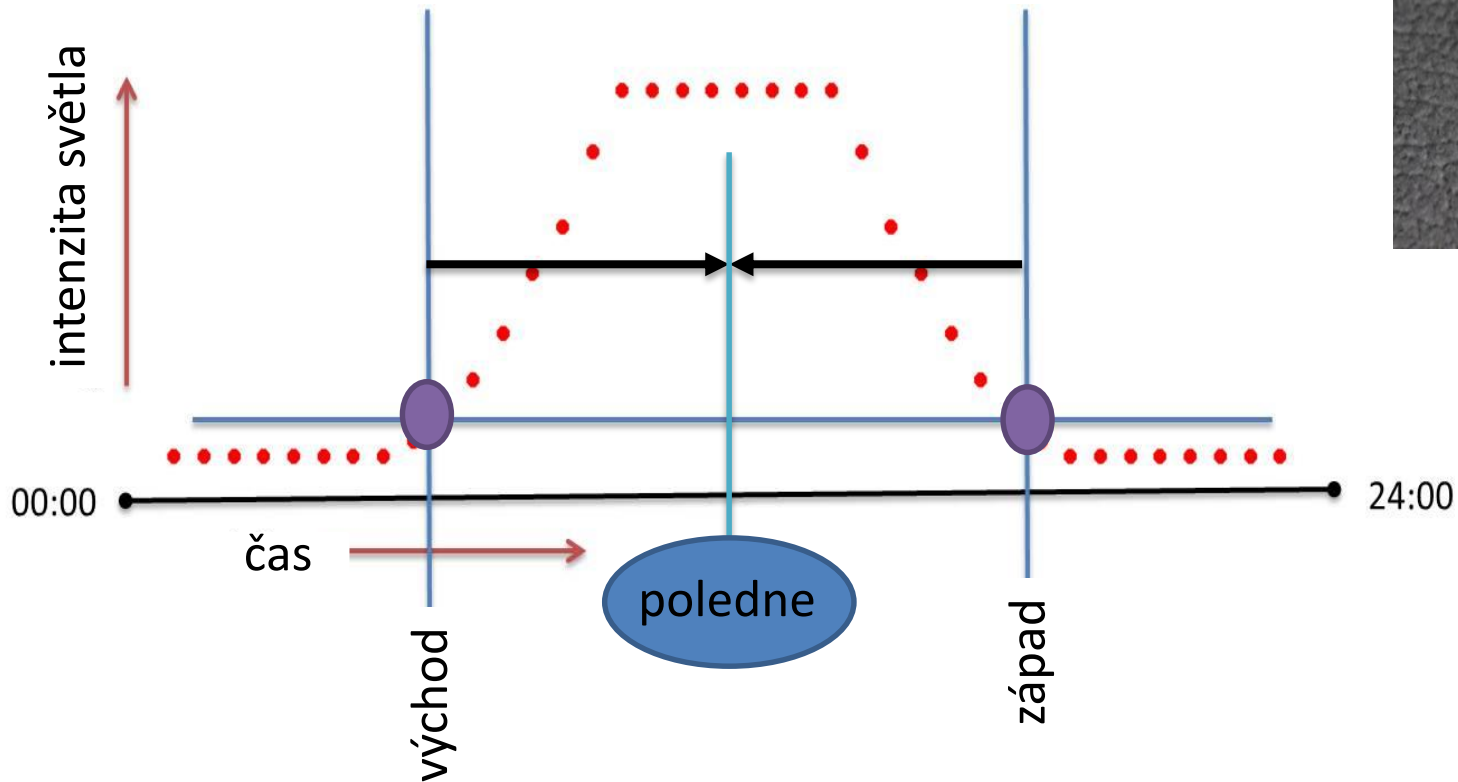


<https://euring.org/edb/species-maps/sp12470.htm>

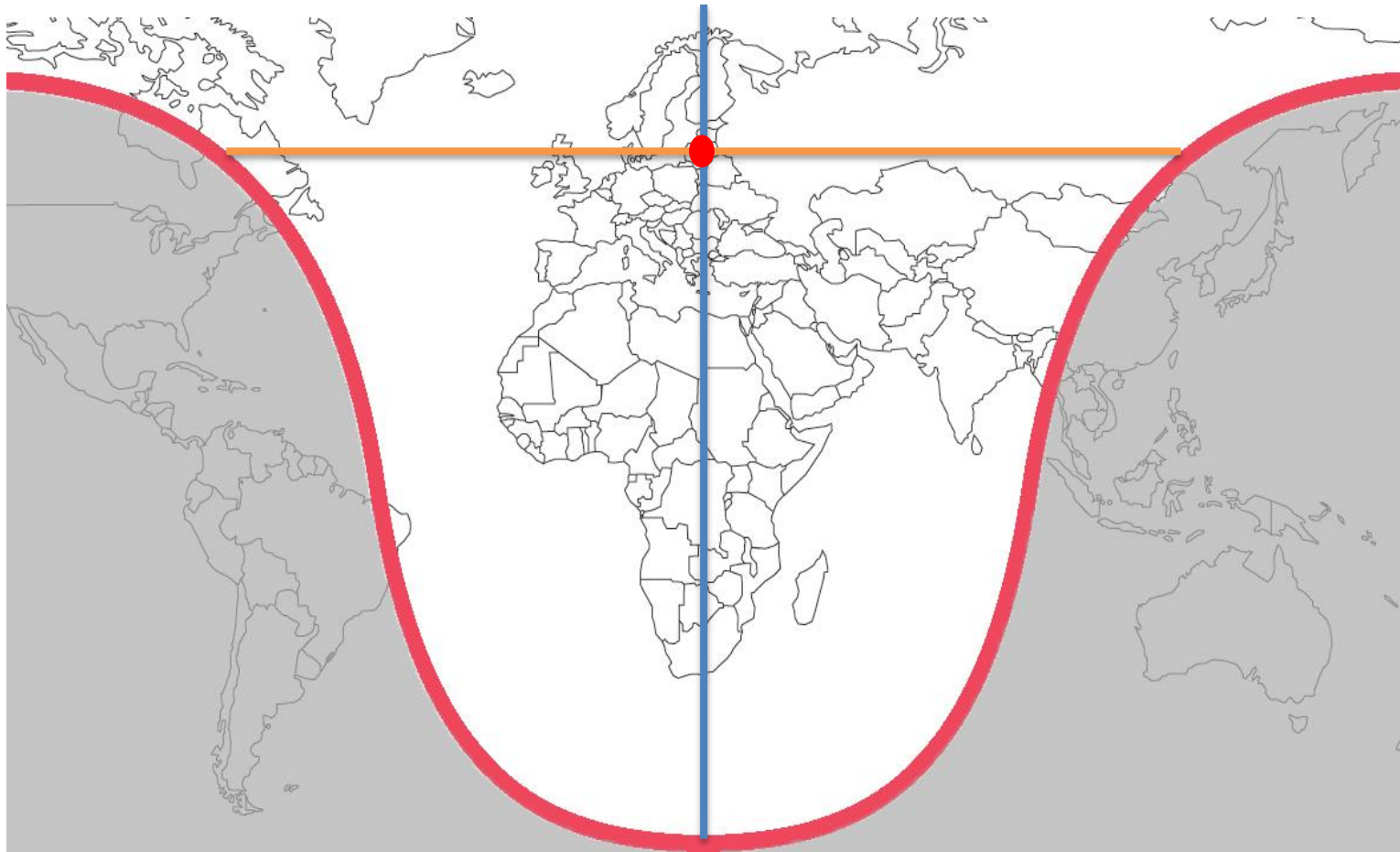
Světelné geolokátory



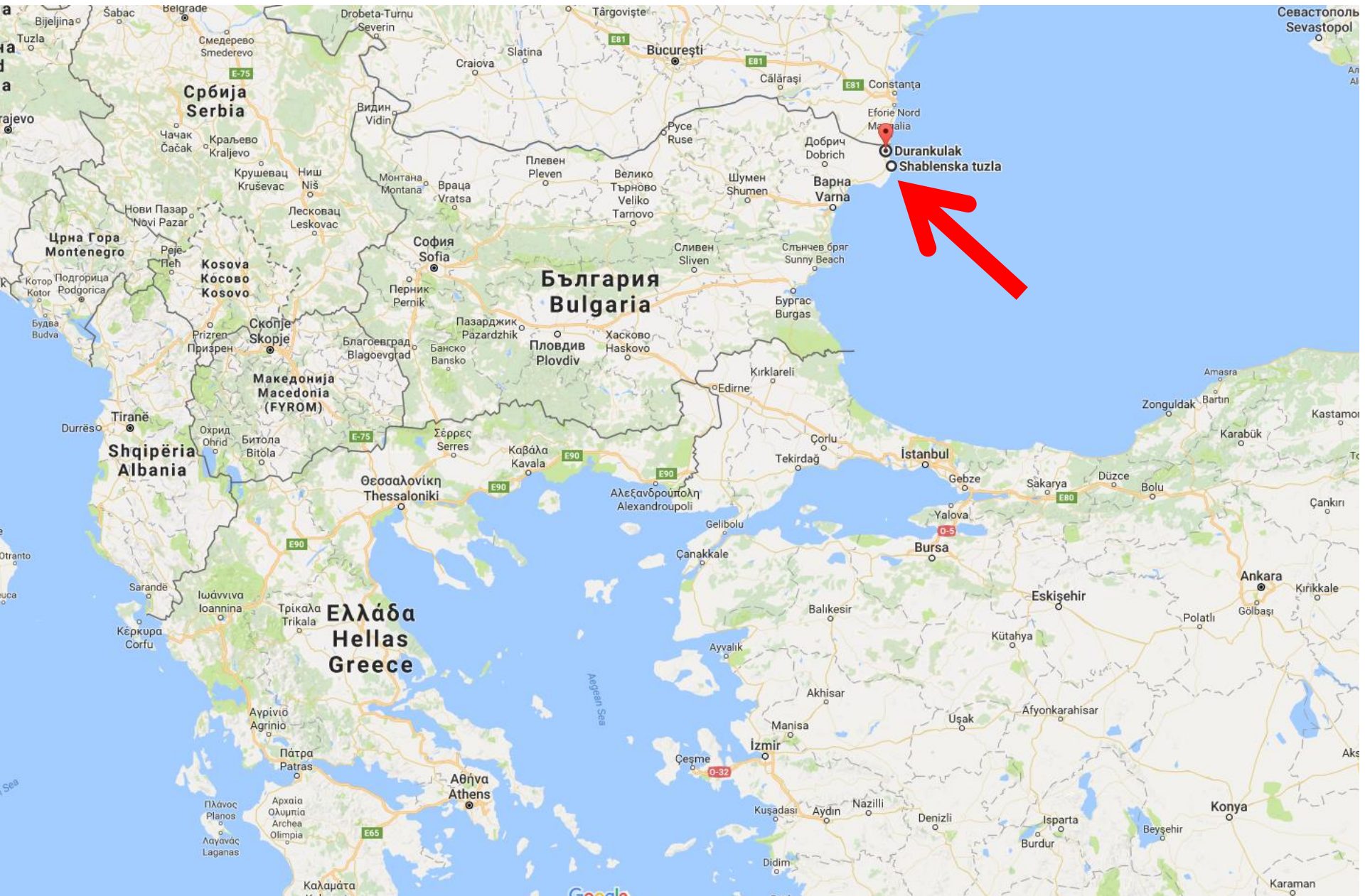
Princip světelné geolokace



Určení polohy




Studijní lokality





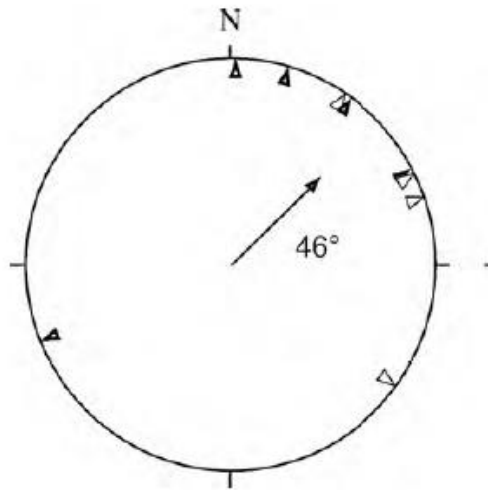
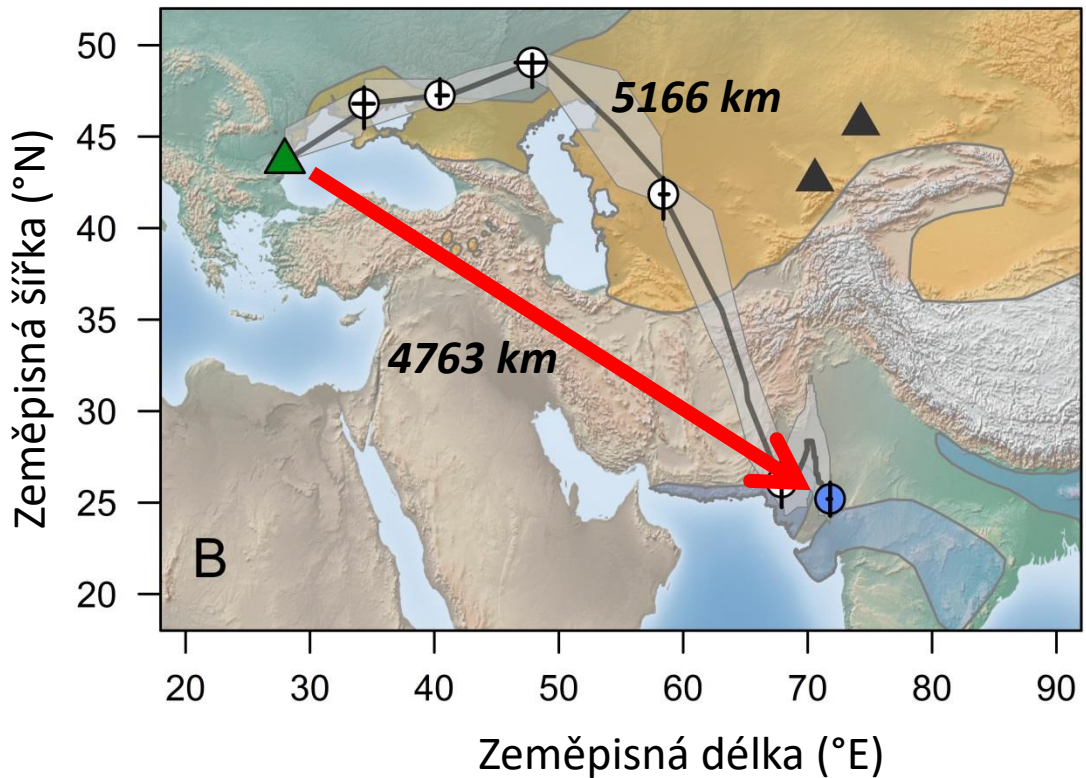
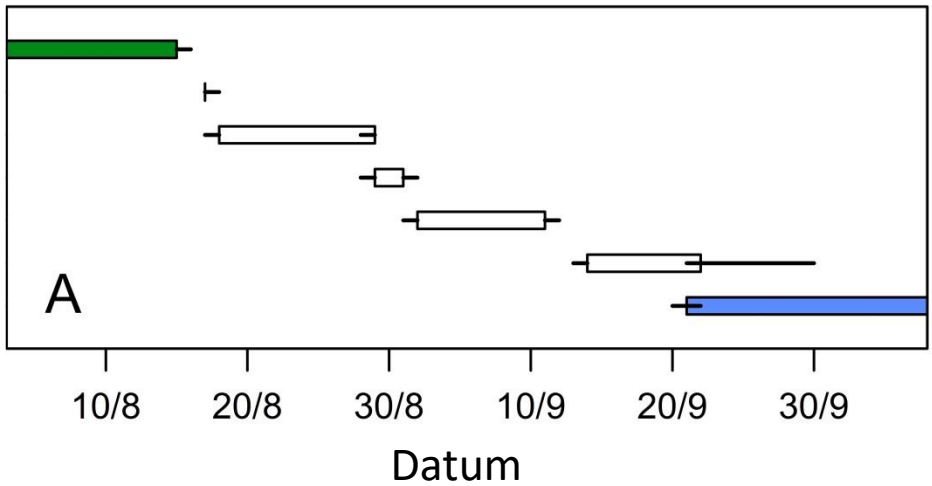






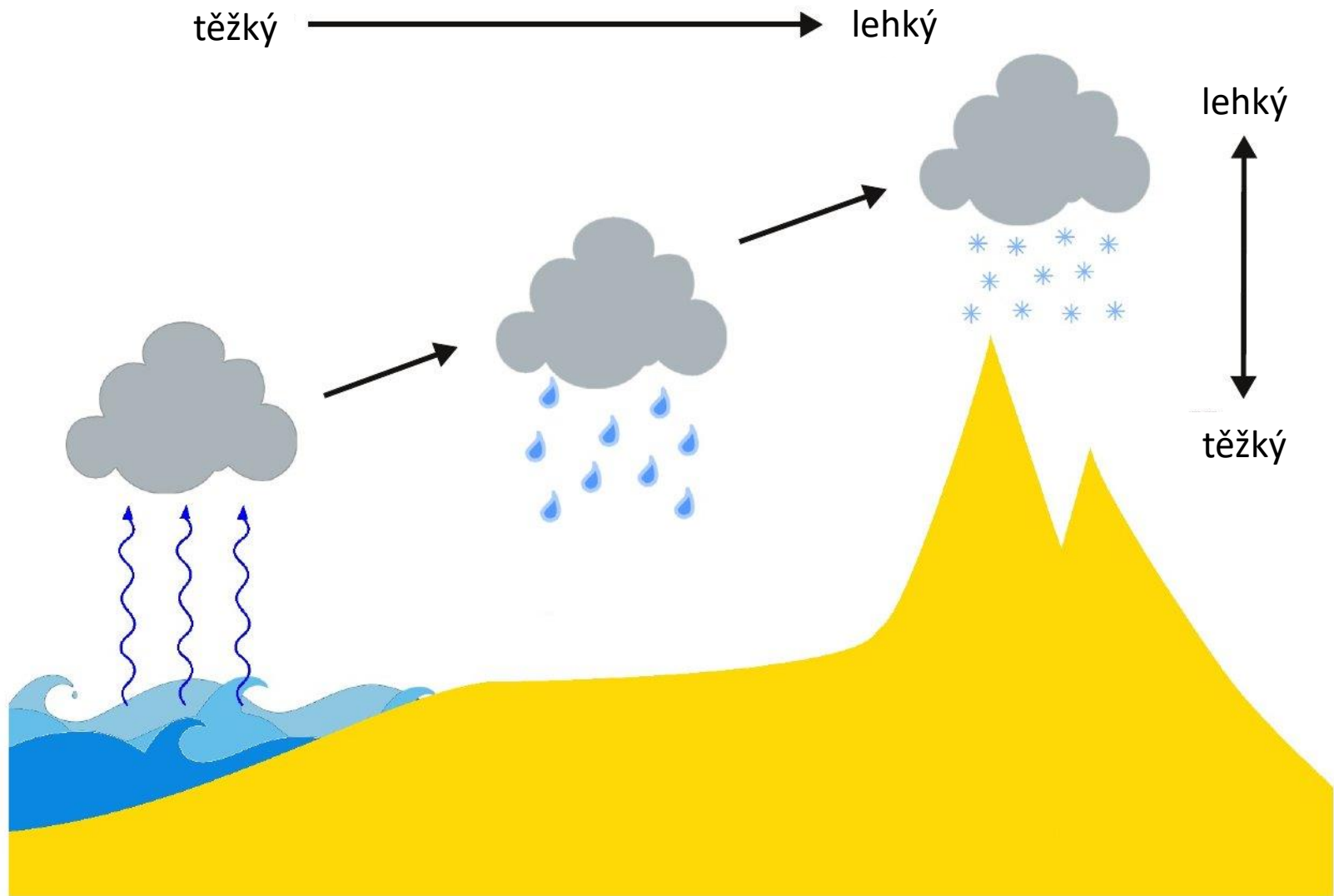
Návratnost

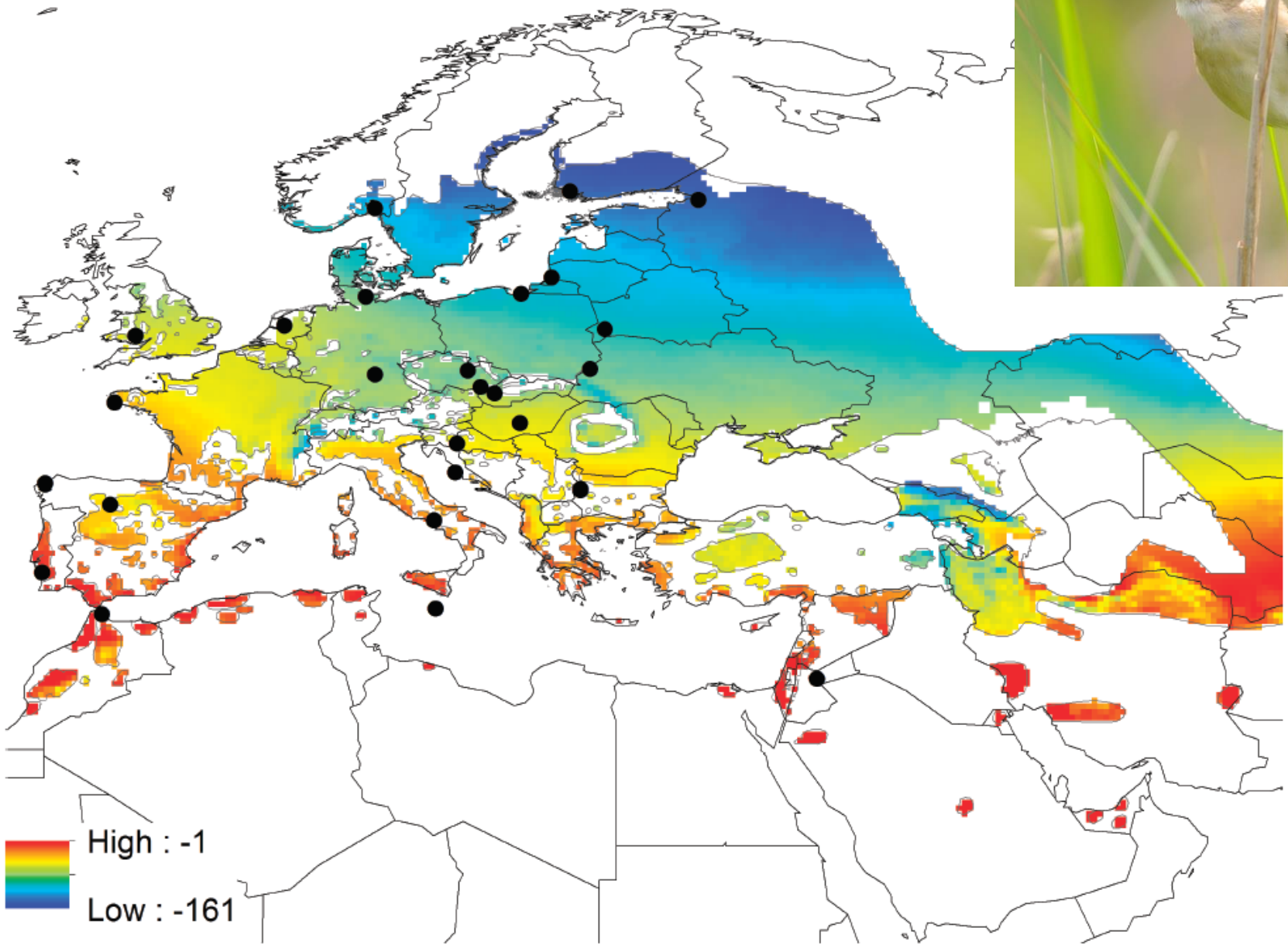
- 1 z 34 geolokátorů
- 5 z 31 kontrolních jedinců



Zehtindjiev et al. (2010)
Behav. Process.

Analýza stabilních izotopů vodíku






Indo-evropská tahová cesta

- málo známá, málo studovaná





Poděkování



- J. Bekpaev, F. Buben, D. Dimitrov, E. a A. Gavrilov, B. Hansson, M. Marinov, S. Peev, B. Prudík, Ch. Sjöholm, M. Sládeček, A. Stupková, M. Žídek
- GAČR 13-06451S

